

Program rozvoje obce

Bukovany

na období 2019–2029



Program rozvoje obce byl schválen zastupitelstvem obce dne 29. ledna 2020, usnesením č. 168.

Dokument byl zpracován v rámci projektu s názvem Strategické plánování, vzdělání a děláni, ať Kyjovsko pohání!, reg. č.: CZ.03.4.74/0.0/0.0/16_058/0007340, podpořené z Operačního programu zaměstnanost.



Evropská unie
Evropský sociální fond
Operační program Zaměstnanost

OBSAH

ÚVOD	3
A. ANALYTICKÁ ČÁST	4
A.1 Charakteristika obce	4
1. Území.....	4
2. Obyvatelstvo.....	5
3. Hospodářství.....	11
4. Infrastruktura.....	15
5. Vybavenost.....	18
6. Životní prostředí.....	23
7. Správa obce.....	26
8. Komunitní plánování.....	30
B. NÁVRHOVÁ ČÁST	35
B.1 Strategická vize	35
B.2 Opatření a aktivity	35
B.3 Podpora realizace programu	39

ÚVOD

Základním plánovacím dokumentem obce, zakotveným v zákoně č. 128/2000 Sb., o obcích, je program rozvoje obce. Jde o hlavní nástroj řízení rozvoje obce. Strategické plánování není pro obce závazné, ale významně pomáhá při dalším rozvoji obce. Smyslem tvorby bylo na základě popsání situace v obci a názoru občanů formulovat představy o budoucnosti obce včetně navržení aktivit, které pomohou tyto představy dosáhnout.

Tento dokument byl vytvářen v roce 2019 na období let 2019–2029.

Do procesu tvorby PRO byla také zapojena veřejnost, která se formou komunitního plánování v dubnu 2019 podílela na formování výsledné podoby tohoto dokumentu. Pracovní verze byla zveřejněna na stránkách obce a bylo uskutečněno veřejné projednání strategie na zasedání zastupitelstva.

A. ANALYTICKÁ ČÁST

A.1 CHARAKTERISTIKA OBCE

1. Území

Poloha obce

Obec Bukovany se nachází v okrese Hodonín v Jihomoravském kraji. Leží 4 km severozápadně od Kyjova a asi 50 km od krajského města Brna. Katastrální území obce má rozlohu 329 ha. Ze správního hlediska náleží do ORP Kyjov. Žije zde 694 obyvatel. S názvem obce Bukovany je spojeno několik verzí. Jedna z nich uvádí, že název obce pochází z řeckého slova „Buccolicus“, což v překlad znamená pastýř. Jiná verze uvádí, že název Bukovany má spojitost v listnatém stromu buku, který měl v místních lesích poměrně časté zastoupení. Další teorie název obce spojuje se slovanským názvem Bukoaus, neboli Bukované. První písemná zmínka je z roku 1201. První záznamy o počtu obyvatel jsou z roku 1656, kdy bylo obydleno 28 domů a počet obyvatel činil 144.

Tabulka: Základní charakteristika obce (hodnoty k 31.12.2018)

počet částí	1
katastrální výměra	329,36 ha
nadmořská výška	304–355 m n.m.
počet obyvatel	694
první písemná zpráva	1201
obec s rozšířenou působností	Kyjov

Zdroj: Data z veřejné databáze ČSÚ

Historie obce

Z první písemné zprávy o existenci Bukovan víme, že již v roce 1131 drží obec benediktini z kláštera Hradisko u Olomouce, a to až do třetí čtvrtiny 14. století. Pak je obec pronajímána různým nájemcům až do roku 1548, kdy se stává poddanou obcí královského města Kyjova, který ji drží až do roku 1785. Tehdy se obec zavázala smlouvou městu Kyjovu splácet robotní povinnosti penězi, a to až do roku 1848. Roku 1548 je obec i s Kyjovem odprodána Janu Kropáčovi z Nevědomí. Kyjovští tomuto kupu brání a putují za králem Ferdinandem I. do Aušpurku s tím, aby je přijal za své poddané. Tímto se stává Kyjov královským městem a Bukovany poddanou obcí města Kyjova. Tak začíná Bukovanům éra poddaných – až dosud byli občané svobodní.

17. století se vyznačuje jako údobí bojů a válek. V roce 1553 bylo zřízeno poštovní spojení Kyjov – Brno. Z Bukovan se rekrutovali královští trubači (heroldi), strážníci, pořádková služba apod. Odtud posměšný název „Heródi“.

Roku 1781 císař Josef II. ruší nevolnictví. Kyjovský magistrát však s tím přišel až roku 1785. V roce 1848 bylo úplně zrušeno poddanství. V době první světové války se do bojů zapojilo 12 legionářů z Bukovan. Průběh druhé světové války a osvobození obce jsou zaznamenány v obecní kronice.



znak



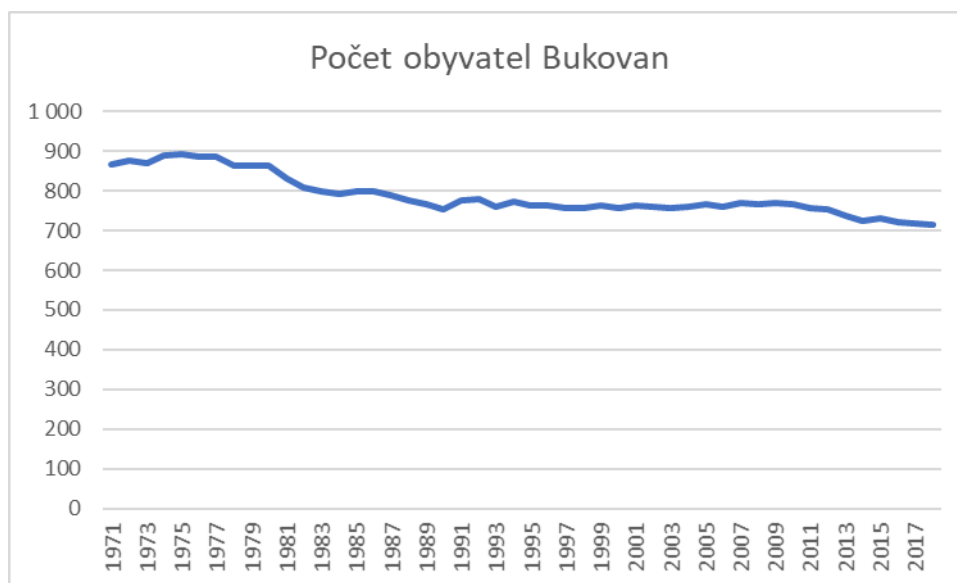
vlajka

Znak: V modrém štítě nad červenou zvýšenou patou se šikmým zlatým vinařským nožem – kosířem s rukojetí přirozené barvy a kosmým vztyčeným zlatým krojidlom uťatý stříbrný buk.
 Vlajka: Modrý list s červeným žerďovým klínem s vrcholem ve středu listu. V klínu uťatý bílý buk.

2. Obyvatelstvo

Demografická situace

Graf: Vývoj počtu obyvatel, stav k 1.1. daného roku

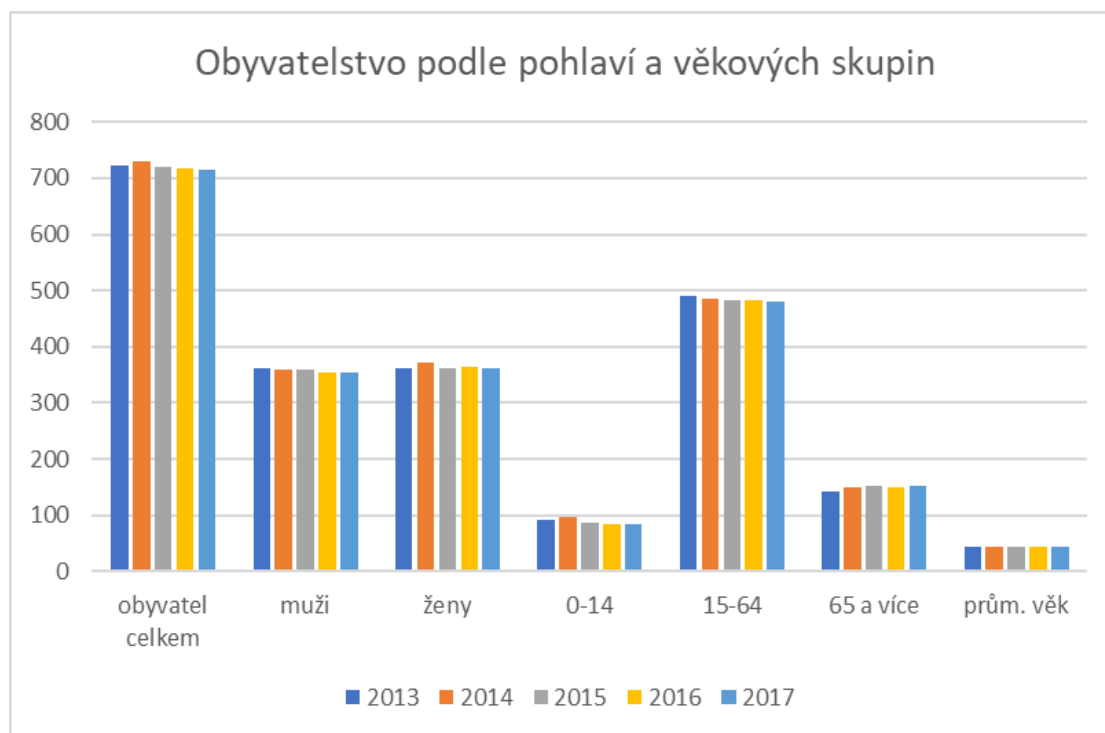


Zdroj: Data z veřejné databáze ČSÚ

Nejvíce obyvatel měly Bukovany v roce 1961 (893 obyvatel). Ještě v roce 1980 byl počet

obyvatel 829, poté docházelo k postupnému pozvolnému ubývání počtu obyvatel. K 1.1.2019 měly Bukovany 694 obyvatel.

Graf: Obyvatelstvo podle pohlaví a hlavních věkových skupin v letech 2013-2017 (stav k 31. 12. daného roku)

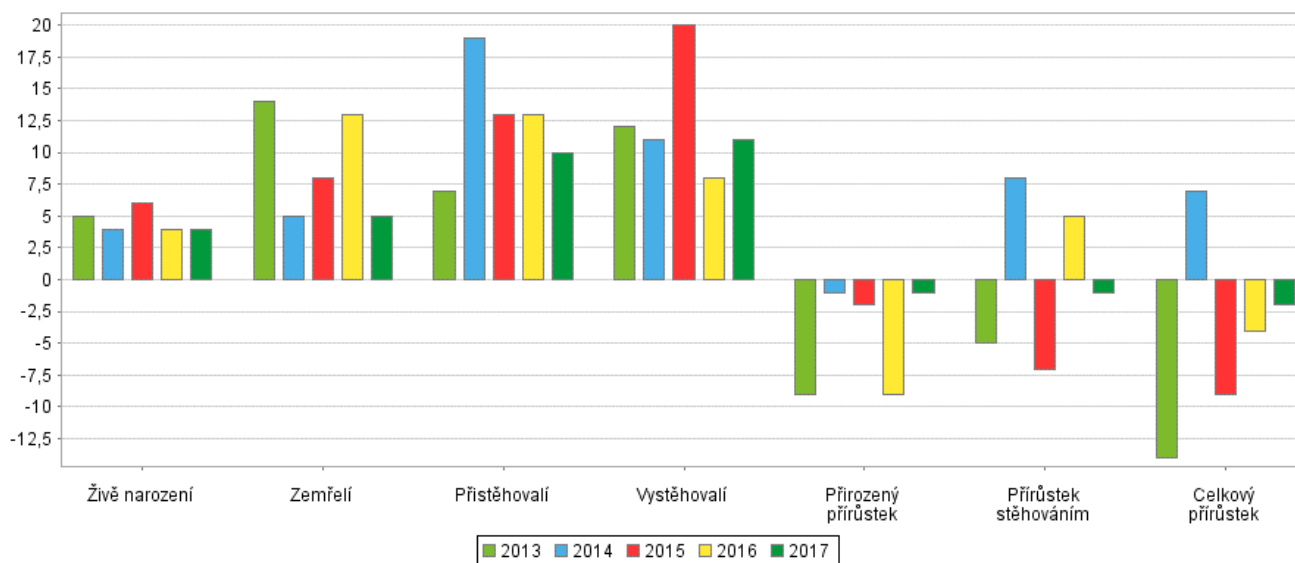


Zdroj: Data z veřejné databáze ČSÚ

Počty obyvatel v základních věkových skupinách se ve sledovaném období 2013-2017 příliš neměnily. Lze vysledovat postupný mírný nárůst počtu obyvatel ve věkové skupině 65 a více let. Velmi často používanou charakteristikou věkové struktury obyvatelstva je index stáří. Vyjadřuje, kolik je v populaci obyvatel ve věku 65 let a více na 100 dětí ve věku 0-14 let. Tento index se celkově pro ČR trvale zvyšuje a dochází k demografickému stárnutí populace. Je to způsobeno poklesem porodnosti a současně zvyšováním věku dožití. Starší věkové skupiny rostou početně relativně rychleji než populace jako celek. Je-li výsledná velikost indexu nižší než sto, je podíl sledované dětské složky obyvatel vyšší než podíl starších osob, a naopak převyšuje-li výsledná hodnota indexu sto, je počet osob ve věku nad 65 let vyšší než počet dětí v populaci.

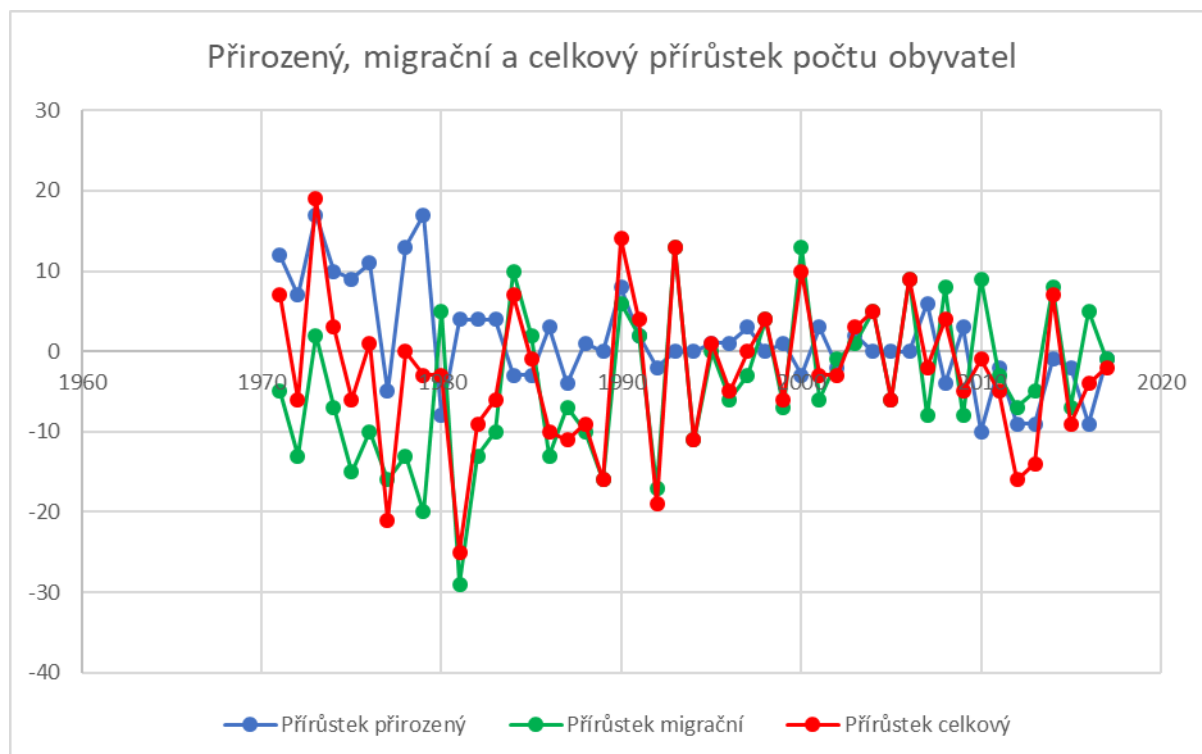
Hodnota tohoto indexu pro Bukovany roste. K 31. 12. 2013 měl index hodnotu 154, postupně narůstal a v roce 2017 měl hodnotu 181. Průměrný věk obyvatelstva je 45,6 let, ženy 47,5 a muži 43,6 let (stav k 31.12.2018).

Graf: Pohyb obyvatel v letech 2013-2017



Zdroj: Data z veřejné databáze ČSÚ

Graf: Přirozený, migrační a celkový přírůstek obyvatel



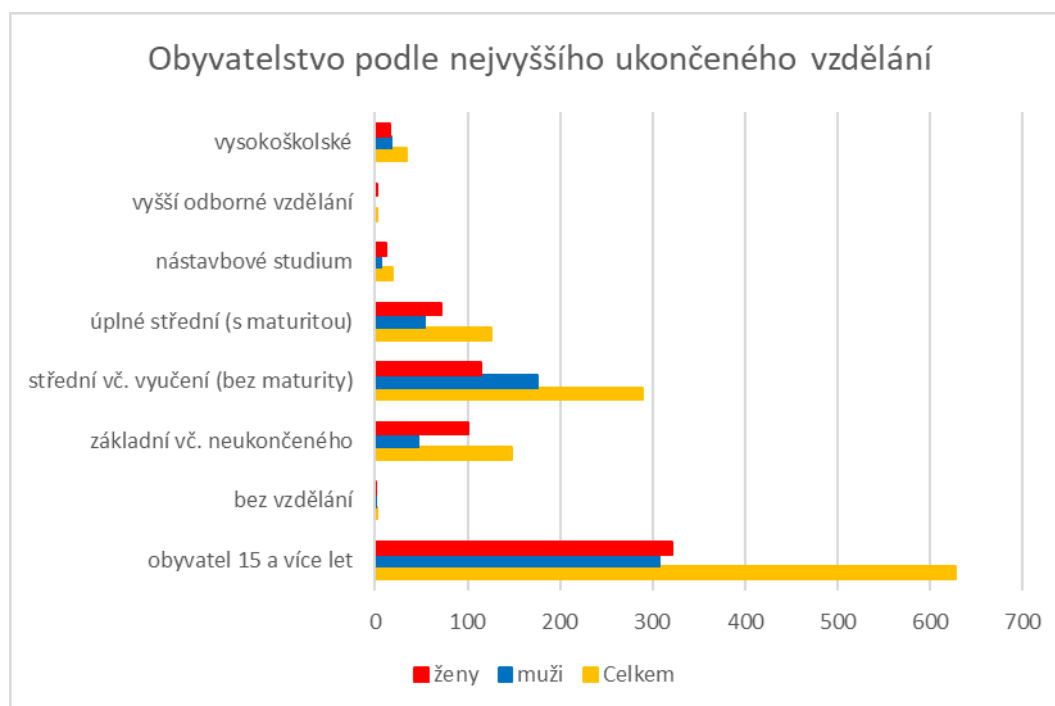
Zdroj: Data z veřejné databáze ČSÚ

Přirozený přírůstek je v několika posledních letech záporný, stejný trend až na výjimky sleduje i celkový přírůstek počtu obyvatel. Hodnoty přírůstků jsou celkově nižší, než např.

v 70. letech minulého století, kdy byl kladný přirozený přírůstek snižován značným záporným přírůstkem migračním.

Tabulka a graf: Obyvatelstvo podle nejvyššího ukončeného vzdělání (rok 2011)

		Celkem	muži	ženy
Obyvatelstvo ve věku 15 a více let		628	307	321
z toho podle stupně vzdělání	bez vzdělání	2	1	1
	základní vč. neukončeného	148	47	101
	střední vč. vyučení (bez maturity)	290	176	114
	úplné střední (s maturitou)	125	54	71
	nástavbové studium	19	7	12
	vyšší odborné vzdělání	2	-	2
	vysokoškolské	34	18	16



Zdroj: Sčítání lidu, domů a bytů 2011

Dle výsledků sčítání lidu, domů a bytů v roce 2011 mělo v Bukovanech nejvíce obyvatel středoškolské vzdělání bez maturity (46 %). Další následuje základní vzdělání (24 %) a úplné střední s maturitou (20 %). Vysokoškolsky vzdělaných bylo 5 % obyvatel.

Sociální situace v obci

V obci se nenachází jasně definovaná sociálně vyloučená lokalita. Jde spíše o rodiny či jednotlivce v tíživé životní a finanční situaci. Obec v rámci možností a ve spolupráci s Odborem sociálních věcí města Kyjova těmto občanům poskytuje pomoc.

Spolková, osvětová a informační činnost

V Bukovanech bývala bohatá spolková činnost. Dříve zde působilo zde několik organizací na principu tělovýchovy, kultury a politické nebo náboženské příslušnosti a také čilá ochotnická činnost.

V obci v současnosti působí několik tradičních spolků, které jsou činné i ve většině okolních obcí. Tyto spolky pomáhají udržovat kulturní a sportovní tradice. V uplynulých letech přibyla řada nových kulturních a společenských akcí. Na jejich organizaci se podílí Mužský a Ženský pěvecký sbor, ČZS, TJ Družba a základní škola. Při folklorních akcích se nosí severokyjovský kroj.

Základní organizace Českého zahrádkářského svazu

ZO ČZS Bukovany vznikla v roce 1951 jako nástupnická organizace Vinařské besídky, která sdružovala místní vinaře. Její členové byli vždy aktivní a spolupracovali s obcí při většině kulturních a společenských akcí. Od doby založení pořádá tento spolek pro širokou veřejnost v obci odborné přednášky, školení a zájezdy se zahrádkářskou a vinařskou tematikou. Od roku 1961 pořádají zahrádkáři místní výstavy vín. Členové zahrádkářského svazu pomáhají obci i ostatním organizacím při pořádání kulturních akcí, jako jsou hody, fašaňk, zpívání u sv. Urbana, vánoční zpívání u kapličky, setkání s důchodci nebo srazy obcí Bukovan. V současné době má organizace 54 členů.

Český svaz ochránců přírody Astacus

ZO Českého svazu ochránců přírody Bukovany byla založena dne 12.11.1986, kdy proběhla ustanovující schůze. V současné době má organizace 17 členů. Organizaci se podařilo znovu po několika letech zaregistrovat oddíl Mladých ochránců přírody, kteří si zvolili název „Ráčci“. Do oddílu je zaregistrováno aktuálně 8 dětí. Hlavní činností organizace jsou biotechnické práce v rezervacích, konkrétně: CHPV „Bohuslavické stráně“, CHPV „Moravanské louky“, CHPV „Louky pod Kumstátem“ a CHPV „Sovince“. Na tuto činnost je vyhlášeno každoročně výběrové řízení. Organizaci se díky velmi kvalitně odvedené práci daří tyto výběrové řízení vždy obhájit. Každoročně pořádá organizace spolu s oddílem Mladých ochránců přírody tyto akce: „Den Země“, „Uklidme svět“, „Krmení zvěře“, sběr

železa a mnoho dalších.

V roce 1987 byl od obce zakoupen pozemek na bývalé "střelnici" za malým hřištěm a po delší přípravě byla zahájena stavba vlastní budovy. Kolaudace budovy proběhla v roce 2014. Celou stavbu financovala organizace z vlastních zdrojů a slouží nejen členům organizace a Ráčkům, ale i veřejnosti k různým oslavám.

Mužský sbor

Mužský pěvecký sbor z Bukovan byl založen v roce 1996. Muži zpívají písně ze severokyjovského regionu, usilují o obnovu a udržování místních tradic i písní v obci. Mužský sbor pořádá nebo pomáhá organizovat mnohé akce, jako je fašaňk, dožínky, vinobraní, hody apod. Mužský sbor je aktivní i v okolních obcích. Sbor má 17 členů.

Ženský sbor

Ženský sbor vznikl v roce 1997. Dnes sbor navštěvuje 15 žen. Hlavní smysl práce ženského sboru je udržování lidových tradic, krojů a písní převážně z kyjovského regionu.

Oba sbory naplňují své prvořadé poslání – udržování tradic, ožívování písní a tanců a udržování krojových součástí a hospodářského náradí. Oba sbory se účastní řady folklorních festivalů a akcí.

TJ Družba Bukovany

Tělovýchovná jednota Družba Bukovany je dobrovolným sdružením občanů provozující tělovýchovu, sport, turistiku, organizační, osvětovou a hospodářskou činnost. Tělovýchovná jednota byla založena v roce 1941 pod názvem SK Bukovany a od roku 1951 existovala pod názvem Sokol Bukovany. V roce 1968 se přejmenovala na Družba Bukovany a tento název trvá dodnes. Postupně bylo vybudováno nové hřiště, kabiny, sítě za brankami, příjezdová cesta a upravena hrací plocha. V současné době hraje okresní přebor. Kromě družstva mužů bylo aktivní i družstvo dorostenců, žáků a žen. TJ Družba Bukovany pořádá tradiční košť pomazánek, tradiční zabijačku na fašaňk, pálení čarodějnic, uliční fotbalový turnaj a spolupracuje s místními spolky a s obcí při zajišťování společenského dění. V současné době má TJ Družba Bukovany 70 členů.

SDH v obci nefunguje, je uzavřena smlouva s městem Kyjov.

Obec od roku 2009 obec vydává Bukovanské listy, kde jsou shrnuty důležité zprávy o aktuálním dění v obci. Vychází nepravidelně, čtyřikrát ročně. Mezi stálé rubriky patří: Z minulosti obce, Ze života školy, Společenská kronika, Z činnosti našich spolků, Knihovna, Starostka informuje, Informace ze zastupitelstva. Listy jsou doplněny kresbami dětí, fotografiemi ze života obce, plakáty na nadcházející akce. O obci bylo též vydáno několik knih.

Přehled pravidelných kulturních a společenských akcí:

- Leden: Novoroční setkání spoluobčanů, Košt slovácké slivovice a ovocných destilátů, Maškarní ples
- Únor: Fašaňk s pochováním basy, Košt pomazánek
- Březen: Velikonoční košt vína
- Duben: Pálení čarodějnic, Stavění máje
- Květen: Cimbály na ulici, Kácení máje, Den matek
- Červen: Den dětí
- Červenec: Uliční turnaj ve fotbale
- Srpen: Dožínky
- Září: Zpívání u sv. Urbana v rámci happeningu Dáme kroj
- Listopad: Tradiční Martinské hody s věncem a kačerem, Posezení se seniory
- Prosinec: Obchůzka Mikuláše s čerty, Zpívání v Dědině, Vánoční koncert, Štěpánská koleda

Knihovna – pravidelné besedy a tematické akce pro děti či seniory.

Jednou za 4 roky se koná Slovácký rok v Kyjově – občané Bukovan mají na tomto svátku folklóru čestný úkol, a to stavění máje na kyjovském náměstí.

V srpnu roku 1995 se v naší obci uskutečnil sraz všech obcí s názvem Bukovany z celé České republiky. Zúčastnili se zástupci šesti obcí tohoto jména. Tato setkání každoročně znovu probíhají.

3. Hospodářství

Ekonomická situace

Hospodářské podmínky

V Bukovanech se nenachází žádné větší zařízení průmyslové výroby. Je zde několik menších provozoven, které jsou soustředěny na JV okraji obce. Kromě toho zde působí také několik menších živnostenských provozoven, zejména v oblasti služeb. Výhledově by zde mohlo dojít ke zvýšení počtu pracovních míst ve výrobnách (nové provozovny, využití stávajících volných ploch, nevyužívané plochy v areálu bývalého JZD). Tím by mohlo dojít ke snížení vyjíždění za prací ze sídla.

Příznivým potenciálním předpokladem dalšího vývoje Bukovan je blízkost podružné

urbanizační osy Uh. Hradiště – Kyjov – Brno jižně od katastru obce a sousední město Kyjov, které je přirozeným spádovým centrem oblasti (pracovní příležitosti, zdravotnictví, kultura, sport a školství).

Bukovany byly vždy zemědělskou obcí, kde byl značný počet soukromých rolníků. V roce 1954 bylo založeno JZD. V letech 1961-1962 došlo ke sloučení s JZD Nechvalín a Ostrovánky a vzniklo JZD Družba Bukovany. Družstvo mělo rostlinou, živočišnou i přidruženou výrobu. V roce 1993 vznikla společnost BUKOS s.r.o., která se v roce 2006 stala součástí společnosti Zemagro Strážovice. V současnosti lidé obdělávají a udržují drobná políčka a záhumenky, kde pěstují ovoce a zeleninu pro vlastní potřebu. Z ovocných stromů se pěstují hlavně meruňky a švestky. Bukovany náleží do vinařské oblasti kyjovské. Daří se zde odrůdám pro výrobu bílých vín. V současnosti se zde vinice nacházejí ve 2 viničních tratích: Břístí západně od obce a Kříby jižně pod obcí. Dále jsou v katastru vymezeny další 2 tratě: Skály a Díly.

Problémem území je vodní eroze. Na ekologicky nestabilních plochách agrárních monokultur byly jen v minimální míře zachovány prvky zpomalující povrchový odtok vod a umožňující jejich vsáknutí a které mají současně i významné ekologicky stabilizující a krajnotvorné funkce (meze, žleby, úvozy, polní komunikace s doprovodnou zelení, zatravněné úpady apod.).

Tabulka: Registrované ekonomické subjekty v obci (k 31. 12. 2017)

Název obce	Ekonomické subjekty celkem	v tom				
		právníké osoby celkem	z toho obchodní společnosti	fyzické osoby celkem	z toho	
					živnostníci	zemědělství podnikatelé
Bukovany	113	15	5	98	90	1

Zdroj: Data z veřejné databáze ČSÚ

Tabulka: Podnikatelské subjekty podle převažující činnosti (k 31. 12. 2018)

	Registrované podniky	Podniky se zjištěnou aktivitou
Celkem	115	59
Zemědělství, lesnictví, rybářství	2	2
Průmysl celkem	22	15
Stavebnictví	26	12
Velkoobch. a maloobch.; opravy a údržba motor. vozidel	24	8
Doprava a skladování	3	2
Ubytování, stravování a pohostinství	6	3

Informační a komunikační činnosti	1	1
Peněžnictví a pojišťovnictví	1	.
Činnosti v oblasti nemovitostí	1	.
Profesní, vědecké a technické činnosti	7	3
Administrativní a podpůrné činnosti	2	1
Veřejná správa a obrana; povinné sociální zabezp.	1	1
Vzdělávání	1	1
Zdravotní a sociální péče	2	1
Kulturní, zábavní a rekreační činnosti	3	2
Ostatní činnosti	12	7

Zdroj: Data z veřejné databáze ČSÚ

Tabulka: Podnikatelské subjekty podle právní formy (k 31.12. 2018)

	Registrované podniky	Podniky se zjištěnou aktivitou
Celkem	115	59
Fyzické osoby	99	50
Fyzické osoby podnikající dle živn. zák.	90	43
Fyzické osoby podnikající dle jiného než živn. zák.	7	5
Zemědělství podnikatelé	1	1
Právnícké osoby	16	9
Obchodní společnosti	5	3
akciové společnosti	.	.
Družstva	.	.

Zdroj: Data z veřejné databáze ČSÚ

Služby v obci:

Kadeřnice, knihovna, obchod se smíšeným zbožím, hospoda v centru a restaurace v areálu Bukovanského mlýna, čalounictví, stolařství, zedník, švadlena – šití a opravy krojů, pečení domácího cukroví, zámečnictví, keramická dílna (titul Nositel tradice lidových řemesel – černá zakuřovaná keramika).

Pěší turistika

Na západním okraji obce se nachází komplex Bukovanský mlýn (vinný sklep, 4 slovácké chalupy, hotel s restaurací, minigolf, jízdy na koních). V centru obce hospoda Moravský šenk. Obcí prochází Kyjovská cyklostezka a Cyrilometodějská stezka. V území převládá intenzivní zemědělská velkovýroba a přírodní struktura okolí obce neposkytuje příliš mnoho příležitostí k rekreačnímu využití. Jsou zde však dobré podmínky pro cykloturistiku a

agroturistiku. Nově vybudovaná klidová zóna Srdce obce je oblíbeným místem k relaxaci a setkávání. Pro turisty jsou zde základní informace o obci a jejím okolí.

Trh práce

K 31.12.2018 bylo v evidenci úřadu práce evidováno celkem 24 uchazečů o zaměstnání. Podíl nezaměstnaných osob tak v Bukovanech činil 4,8 %. Nezaměstnanost v posledních několika letech klesá. K 31.7.2019 podíl nezaměstnaných v ČR 2,72 a v JMK 3,29 %. V Bukovanech byl podíl nezaměstnaných vyšší 4,73 %. V letních měsících dochází k pravidelnému mírnému poklesu nezaměstnanosti díky sezónním pracím. Pokles nezaměstnanosti v obci kopíruje celkový pokles nezaměstnanosti v rámci ČR.

Tabulka: Dlouhodobý vývoj nezaměstnanosti k 31. 12. daného roku

Oblast	Podíl nezaměstnaných osob (%)			Období 31.12.
	celkem	muži	ženy	
Bukovany	4,8	4,08	5,56	2018
	5,18	6,48	3,81	2017
	7,26	8,06	6,41	2016
	7,23	7,66	6,78	2015
	9,61	11,55	7,56	2014
Okres Hodonín	5,17	5,21	5,12	2018
	6,19	6,38	5,99	2017
	7,98	8,38	7,55	2016
	8,98	9,41	8,52	2015
	10,41	11,12	9,66	2014

Zdroj: Veřejná databáze ČSÚ

Tabulka: Vyjíždějící do zaměstnání podle frekvence vyjížd'ky, času stráveného vyjížd'kou a podle obce vyjížd'ky a obce dojížd'ky

Obec vyjížd'ky, obec dojížd'ky	Vyjíždějící do zaměstnání celkem	z celkového počtu vyjíždí denně	z toho podle času stráveného vyjížd'kou (v minutách)			
			do 14	15–29	30–59	60 a více
Bukovany	158	140	56	60	26	14
vyjíždí v rámci okresu	128	120	54	54	16	3
vyjíždí do jiných okresů kraje	16	10	-	1	7	8

vyjíždí do jiných krajů	13	10	2	5	3	2
vyjíždí mimo ČR	1	-	-	-	-	1
Obec dojížděky:						
Kyjov	91	85	45	40	5	-
Brno	10	6	-	-	4	6
Ždánice	8	8	3	4	1	-

Zdroj: Sčítání lidu, domů a bytů 2011

V ekonomicky aktivním věku (15–64 let) bylo v obci celkem 465 obyvatel (k 31. 12. 2018). Většina obyvatel musí za prací dojíždět. Data ze sčítání lidu z r. 2011 uvádí, že z obyvatel dojíždělo do zaměstnání celkem 158 ekonomicky aktivních obyvatel. Z toho 128 dojíždělo v rámci okresu, 16 do jiných okresů, 13 do jiných krajů a 1 mimo ČR. Nejvíce obyvatel dojíždělo do Kyjova (91), do Brna 10 a do Ždánic 8. Z odvětví ekonomické činnosti převažuje průmysl, který má v Kyjově i Ždánicích svou tradici. Dalším významnějším odvětvím je zdravotnictví a sociální činnost. Většina dojíždějících obyvatel (116) tráví dojížděním do 30 minut času. 26 obyvatel tráví dojížděním do 1 hodiny a 14 více než 1 hodinu.

4. Infrastruktura

Technická infrastruktura

Obec má zbudovanou kanalizaci, vodovod a plynovod. Chybí ČOV. V ÚP je navrženo odkanalizování obce, a to připojením na ČOV Kyjov.

Zásobování pitnou vodou

Zásobování pitnou vodou je prováděno z veřejné vodovodní sítě, do které je voda dodávána ze skupinového vodovodu Kyjov. Skupinový vodovod Kyjov je dotován pitnou vodou částečně u ÚV Koryčany a částečně z ÚV Bzenec. Skupinový vodovod Kyjov je ve správě Vodovodů a kanalizací Hodonín, a.s., provoz Kyjov. Současné zastavěné území obce Bukovany leží ve výškách 277-322 m n.m. Zásobování pitnou vodou rozvodnou vodovodní sítí DN 100, DN 80 probíhá v jednom tlakovém pásmu. Tlakové poměry ve vodovodní síti jsou vyhovující, max. hydrostatický tlak dosahuje hodnot do 0,62 MPa. Vodovodní síť slouží i k požárním účelům.

Odkanalizování

Zastavěné území obce Bukovany je odkanalizováno systémem jednotné kanalizace. Jedná se o kanalizaci nesoustavnou, která je několika výústními objekty zaústěna do vodního toku Bukovanky, do otevřených příkopů, resp. do přirozených terénních depresí. Kanalizace je částečně ve správě Vodovodů a kanalizací Hodonín, a.s., provoz Kyjov, částečně ve správě

obce Bukovany. Stávající kanalizační stoky jsou uloženy mělce pod terénem, technický stav většiny stok je nevyhovující platným ČSN. Do jednotné kanalizace jsou zaústěny dešťové vody a splaškové odpadní vody z nemovitostí i dešťové vody z vpustí komunikací.

Splaškové odpadní vody z části bytového fondu jsou jímány v jímkách na vyvážení, část má vybudovány septiky, které jsou zaústěny do jednotné kanalizace. Část bytového fondu vypouští splaškové odpadní vody přímo do kanalizačního systému bez předchozího čištění.

Obec Bukovany má vypracovanou projektovou dokumentaci s návrhem řešení komplexního kanalizačního systému a odvádění odpadních vod na ČOV Kyjov. Toto řešení je navrženo ve 3 alternativách. Dojde k částečnému přepracování části trasy.

Severní část zastavěného území obce Bukovany je ohrožována extravilánovými přívalovými vodami, proto zde byl vybudován travnatá a zpevněný průleh, který tyto vody neškodně odvádí do Bukovanky. V současnosti je potřeba provést údržbu průlehů.

Zásobování plynem

Obytné objekty i objekty občanské vybavenosti jsou zásobovány zemním plynem, STL rozvodnou plynovodní sítí D110, D90 a D63, do které je zemní plyn dodáván pomocí regulační stanice VTL/STL 1200/2/1 – 440, která je situována v blízkosti areálu bývalého JZD a je provozována pod tlakem 0,30 MPa. Jednotliví odběratelé jsou zásobováni zemním plynem přes domovní regulátory Al.z. Plynárenské zařízení je ve správě Jihomoravské plynárenské a.s.

Zásobování elektrickou energií

Katastrem obce prochází vedení 220 kV č. 280. Toto vedení je součástí nadřazené soustavy ČR a propojuje rozvodnu Sokolnice s elektrizační soustavou Slovenska. Vedení je postaveno na ocelových mřížových stožárech, vodiče AlFe. Jeho trasa je stabilizovaná. Obec je zásobena z venkovního vedení VN 22 kV č. 885, které je napájeno z rozvodny 110/22 kV Kyjov. Hlavní vedení je postaveno v úseku mezi rozvodnou a obcí na betonových sloupech s částečným využitím ocelových mřížových stožárů, vodiče AlFe. Přípojka VN pro trafostanici Bukovany – Ostrovánská je kabelového provedení – kabel 22 kV AXEKVCEY, ostatní přípojky VN jsou provedeny na betonových sloupech, vodiče AlFe. Obec je zásobována z 5 trafostanic.

Zásobování teplem

Individuální bytová zástavba je teplofikovaná různě, jak z hlediska otopných systémů (lokální, ústřední), tak z hlediska použitých energií. Stará IBV používá k vytápění převážně lokální topidla. Ve většině domů lze používat všechny druhy dostupných energií, tj. pevná paliva, kapalná paliva, plyn a elektřinu. Podíl používání jednotlivých energií nelze stanovit,

neboť se průběžně mění v závislosti na modernizaci domácností, technických možnostech domů i na cenové dostupnosti energií.

Novější IBV je teplofikovaná moderními způsoby, které umožňují efektivně zužitkovat použité energie. Energeticky jsou domy orientovány většinou na zemní plyn a elektřinu. Příprava jídel je pak orientovaná na plynové nebo elektrické spotřebiče. Provozovatelé topných zdrojů u občanské vybavenosti a ve výrobní sféře mají své centralizované systémy v rámci svých objektů a areálů. Nově realizovaná výstavba bude řešit vytápění především plynem v návaznosti na rozvody plynu. Výhledově je uvažováno s preferencí plynofikace bytového fondu. Část domácností, případně i některá výrobní zařízení, by mohla používat i dřevoplyn, vznikající rozkladem biomasy.

Nakládání s odpady

Nakládání s komunálním odpadem je řešeno v souladu s obecně závaznou vyhláškou obce Bukovany č. 10/2001. V obci je prováděn sběr TKO do 110 l popelnicových nádob, jejichž pravidelný odvoz je zajišťován firmou EKOR Kyjov 1x za 2 týdny. V obci je prováděn sběr tříděného odpadu – plastů a skla. Tříděný odpad je odvážen dle potřeby firmou EKOR Kyjov. Nebezpečný komunální odpad je odvážen 2x ročně v předem stanoveném termínu. Trvale je na místním hřbitově přistaven obecní velkoobjemový kontejner. Pro ukládání neskladného odpadu je 5x ročně přistavován velkoobjemový kontejner. Obec uvažuje o vybudování sběrného dvora. Obec má celkem 2 stanoviště s kontejnery na tříděný odpad a dva velké kontejnery na bioodpad. Obec je vybavena odpadkovými koši. Východně od obce byla rekultivována bývalá skládka TKO.

Ovzduší

Obec Bukovany se nenachází v oblasti se zhoršenou kvalitou ovzduší. V obci se nenachází žádný větší zdroj znečišťování ovzduší. Místními zdroji znečištění jsou lokální topidla na tuhá paliva. Plochy navržené pro bydlení a občanské vybavenosti by měly být plynofikovány, takže jejich realizací by nemělo docházet ke zhoršování kvality ovzduší. Při ostatní činnosti v území (např. při umísťování nových provozoven) musí být v navazujících správních řízeních zajištěna a učiněna taková opatření, aby nedocházelo ke zvyšování emisní zátěže v území. Zastaveným územím obce prochází silnice III. třídy s malým množstvím vozidel, takže obytná zástavba není negativně ohrožována vlivy dopravy (emise, hluk).

Dopravní infrastruktura

Obec Bukovany je prostřednictvím silnice III/4301 napojena na hlavní silniční síť silnicí I/54 (vede jižně od obce).

Železniční spojení je umožněno přes železniční stanici Kyjov ležící na železniční trati č. 340 Vlárský průsmyk – Veselí n.M. – Brno ve vzdálenosti 4 km. Hromadná přeprava osob je zajišťována linkovými autobusy ČSAD Kyjov v rámci systému IDOS.

Katastrálním územím obce prochází pouze silnice III/4301. Trasa silnice je stabilizovaná. Živičná vozovka má šířku 5,0 – 6,5 m. Napojuje se na ni několik místních komunikací. V roce 2009 proběhla celková rekonstrukce hlavního průtahu obce. V obci je vybudována síť místních komunikací, které jsou postupně dle finančních možností rekonstruovány. Provoz na hlavní silnici je zvýšen hlavně v období polích prací. Při rekonstrukci silnice nebyly vybudovány přechody pro chodce, což snižuje bezpečnost při přecházení.

Cykloturistika

V ÚP je navrženo několik tras pro cyklostezky, jejichž vedení je koordinováno i s průběhem na sousedních katastrálních územích.

Dopravní obslužnost

Přes Bukovany vede silnice III/4301 Kyjov-Ždánice. Zde také vede autobusová linka č. 642 Kyjov-Ždánice-Bučovice. Četnost spojů ve špičce je v půlhodinových intervalech, mimo špičku se intervaly prodlužují. Do Kyjova jede v pracovní den celkem 25 přímých spojů, z toho 6 nízkopodlažních. Přes víkend jede do Kyjova celkem 10 přímých spojů, z toho 4 nízkopodlažní. Spoje z a do Kyjova je možné využít také při cestě do Ždánic. Při cestě do Brna je nutný přestup v Bučovicích (vlak) či v Kyjově (vlak, autobus). Z Kyjova i z Bučovic navazuje železniční trať Brno-Vlárský průsmyk. Většina zaměstnaných občanů vyjíždí za prací mimo obec, nejvíce do Kyjova. Zde jsou větší průmyslové podniky, obchody, krajská nemocnice, školy, úřady apod. Menší počet občanů dojíždí do Ždánic a do Brna.

V centru obce se nachází 2 kryté zastávky, jedna směrem na Ždánice a druhá na Kyjov.

5. Vybavenost

Bydlení

Zástavba v Bukovanech je převážně nízkopodlažní (1-2 podlaží), tvořená původními řadově řazenými zemědělskými usedlostmi s hospodářským zázemím, novějšími dvojdomy a izolovanými rodinnými domy. Plní funkci bydlení, doplňované chovem drobného hospodářského zvířectva a využíváním užitkových zahrad a záhumenků. V obci jsou 3 bytové domy. V obci se nachází celkem 289 rodinných domů.

Občanská vybavenost je kumulována v centrální části obce (zastávky IDS, OÚ, pošta,

obchod, hospoda, MŠ a ZŠ, fotbalové a dětské hřiště, kaple sv. Jana Pavla II.). Stávající občanská vybavenost je v Bukovanech dostačující, ale stále je nutná dojíždka za chybějící základní občanskou vybaveností do Kyjova, za vyšší do Hodonína. Výstavba nové občanské vybavenosti bude závislé na společenské poptávce, finančních možnostech a místních nebo vnějších podnikatelských aktivitách. Stávající disproporce v některých druzích vybavenosti je možno řešit transformací, restrukturalizací a intenzifikací stávajících zařízení, nebo jejich konverzí. Případné aktivity v oblasti obchodu a služeb mohou být řešeny jako doplňková funkce na plochách bydlení.

Tabulka: Dokončené byty v letech 2000-2017 (k 31. 12. 2017)

Název obce	2000	2001	2002	2003	2004	2005	2006	2007	2008	2009	2010	2011	2012	2013	2014	2015	2016	2017
Bukovany	-	2	2	2	1	1	-	8	5	1	3	1	2	1	1	1	-	-

Zdroj: Veřejná databáze ČSÚ

Od roku 2000 do konce roku 2017 bylo v obci dokončeno celkem 31 bytů. Nejvíce bytů bylo dokončeno v roce 2007 (celkem 8), o rok později celkem 5 bytů, v roce 2010 3 byty. Ve zbylých letech byly dokončeny 2 nebo 1 byt. V letech 2000, 2006, 2016 a 2017 nebyl v Bukovanech dokončen žádný byt. Tento nepříznivý trend se zlepšil s plánovanou výstavbou 10 nových rodinných domů na východním okraji obce, lokalita bydlení B5 u bývalé MŠ. Výstavba je jednou z nejlepších možností, jak stabilizovat obyvatele v místě a současně zamezit poklesu počtu obyvatel.

Obec Bukovany má platný územní plán, zpracovaný v r. 2008 a účinný od února 2010.

Plochy pro bydlení

Vzhledem ke kompaktnímu charakteru zástavby Bukovan je nová výstavba směřována zejména na okraje obce. Jedná se o nové lokality na severním, východním, jižním a jihozápadním okraji stávající zástavby. U navržených lokalit je doplňována oboustranná zástavba podél komunikací. Další kapacity k rozšiřování a zkvalitňování bytového fondu jsou nadále v části starší zástavby, která může být rekonstruována a modernizována. V současnosti nelze spolehlivě odhadnout, kdy dojde k realizaci všech navržených ploch bydlení. Jedná se o dlouhodobější koncepční rozvoj obce.

Plochy uvažované k bytové zástavbě nejsou určeny pouze pro obyvatele Bukovan, ale i pro zájemce z širšího okolí. Poptávka po výstavbě v Bukovanech převažuje nad nabídkou volných stavebních pozemků. Jako optimální cílová velikost Bukovan je uvažováno sídlo s celkovým počtem cca 900 obyvatel.

Územní plán stabilizuje stávající plochy občanské vybavenosti a plochy stávající silniční dopravy. V jižní části katastru je navržena plochy určená pro realizaci garáží. V rámci navrhované zástavby jsou plánovány 3 nové plochy pro veřejná prostranství. Jižně od obce je navržena plocha pro realizaci čerpací stanice odpadních vod, která bude přečerpávat odpadní vody do kanalizační sítě města Kyjova. Jsou určeny přírodní plochy pro realizaci lokálních biocenter a plochy krajinné zeleně pro chybějící nebo nefunkční části biokoridorů, které jsou základními prvky ÚSES. Některé plochy krajinné zeleně jsou určeny také pro realizaci protipovodňových opatření na ZPF a eliminaci vodní eroze.

Školství a vzdělávání

Škola v Bukovanech je malotřídka se dvěma třídami a je integrována s mateřskou školou. Ve třídách se učili žáci 1. až 4.ročníku. Ve školním roce 2019/2020 byl nově otevřen 5. ročník základní školy. V I. třídě pracuje s učitelkou asistentka pedagoga. Součástí školy je také jedno oddělení školní družiny a školní jídelna. Objekt školy se nachází v centrální části obce a v blízkosti autobusové zastávky, což je výhodné pro dojíždějící žáky ze sousední obce Ostrovánky. Učebny jsou vybaveny novými nastavitelnými lavicemi pro každého žáka zvlášť, interaktivními tabulemi a počítači pro žáky. I děti ve školce si hrají v moderně upravených a vybavených učebnách. Protože škola nemá vlastní tělocvičnu, k pohybovým aktivitám dětí využívá venkovní hřiště, zahradu a prostory nedaleké sokolovny. Škola je zaměřena na výuku Anglického jazyka s cílem připravit žáky na Cambridžské zkoušky a taky na hru žáků na flétnu. Velkým přínosem je spolupráce s obecní knihovnou a zapojování žáků do prezentace školy na veřejných akcích.

Zdravotnictví

Praktičtí lékaři, dětský lékař a ordinace zubních lékařů jsou ve Ždánicích a Kyjově. Do obce dojíždí mobilní služba Homedika s.r.o. domácí péče, která zajišťuje domácí lékařskou péči pro dlouhodobě nemocné. Další lékařská péče je zajištěna ve spádovém městě Kyjov, kde je krajská nemocnice, poliklinika i ordinace specializovaných lékařů.

Sociální péče

Sociální služby pro cílovou skupinu seniorů jsou v obci poskytovány pouze v terénní formě. Zajišťují ji Charitní pečovatelská služba Ždánice, DPS ve Ždánicích a ošetřovatelská služba

Homedica Hodonín. V obci nejsou žádná zařízení sociálních služeb pro seniory či zdravotně postižené. Tyto služby jsou nejbližší dostupné ve spádovém městě Kyjově. Také osoby, které se ocitly v tíživé sociální situaci, využívají sociálních služeb v Kyjově.

Kultura

V obci je dostatek prostoru pro venkovní i vnitřní kulturní akce.

Válečné hroby a pietní místa

Pomník Karlu Pelikánovi – kamenný pomník s žulovou deskou v předzahrádce domu č.p. 189 u hlavní cesty do Ostrovánek.

Pomník obětem 1. a 2. sv. války – jedná se o pískovcový monument na návsi u kaple sv. Floriána. Na něm jsou umístěny dvě žulové desky se jmény padlých v obou světových válkách.

Pamětní deska padlým členům Sokola za 2. světové války – pamětní deska třem padlým členům Sokola za 2. světové války, umístěná ve vstupní hale budovy Sokolovny.

Nemovitá kulturní památka

Socha sv. Jana Nepomuckého

Socha sv. Jana Nepomuckého byla zhotovena v roce 1895 v mírně podživotní velikosti, je umístěna na několikánásobně odstupňovaném čtvercovém podstavci. Na čelní straně podstavce je v segmentově zakončeném zrcadle vyryt nápis.: "Sv. Jene Nepomucký, oroduj za nás". Na čtvercovém plintu spočívá socha světce, který má pravou ruku položenou na prsou a v levé drží palmovou ratolest.

Místní mecenáš Josef Kouřil vybudoval v obci repliku historického mlýna a ač sám není praktikujícím katolíkem, stal se v roce 2013 hlavním investorem nové kaple, na kterou se předtím ve veřejné sbírce podařilo vybrat jen 530 tisíc korun. Stavba byla zahájena v září 2012, vysvěcena pak 20. října 2013 arcibiskupem olomouckým a metropolitou moravským Mons. Janem Graubnerem. Zsvěcena je papeži Janu Pavlu II., jehož kanonizace se v době dokončení stavby očekávala a došlo k ní 27. dubna 2014. Do oltáře v kapli byla zakomponována (coby hlavní relikvie) kapka jeho krve vpitá do části oděvu při autotransfuzi po atentátu v roce 1981.

Autorem architektonického řešení kaple je Jaroslav Vlach z blízkého Kyjova.

Pamětihodnosti

Kaple svatého Jana Pavla II.

Kaplička U svaté Anny. Od kaple vede podél lesa moderní křížová cesta, jejímž autorem je Lubomír Jarcovják. Byla vytvořena z jednoduchých tvarů z betonu, dřeva, železa nebo skla. 14 netradičních artefaktů bylo vybudováno v letech 1999–2009.

Alej vzpomínek se sochami českých panovníků. Unikátní soubor má ztvárnit 79 českých panovníků v nadživotní velikosti. Sochy praotců Čecha, Kroka, kněžny Libuše a Přemysla Oráče jsou zasazeny do aleje vzpomínek. Tu tvoří převážně lípy věnované některému z předků místních rodin, stromy v příštích letech doplní také sochy dalších českých a velkomoravských knížat a králů či císařů z dynastií, které v minulosti zemím Koruny české vládly.

Škola T. G. Masaryka z roku 1874

Kaplička v části Dědina s malými slunečními hodinami

Římskokatolický hřbitov založen roku 1884

Budova sokolovny z roku 1931

Socha sv. Urbana na úpatí vinařské trati Skály z roku 2000

Na katastru obce se nachází 7 křížků – zatím není nutná oprava, ale časem běžná údržba

V roce 2018 získala obec v rámci soutěže Vesnice roku Mimořádné ocenění za začlenění moderní sakrální architektury do tradiční zástavby obce.

Bukovanský mlýn – rozhledna v podobě větrného mlýna. Lopatky mlýna však nejsou poháněny větrem, nýbrž je pohání motor. Kromě funkce rozhledny slouží stavba jako muzeum s expozicí slovácké vesnice 19. století a galerie, v dolní části mlýna je krbovna pronajímaná pro společenské akce a obchodní jednání. Rozhledna byla postavena a otevřena v roce 2004, investorem byl podnikatel a mecenáš Josef Kouřil z Kyjova. Poloha v nadmořské výšce 325 m n. m. spolu s výškou stavby 15 metrů poskytuje výborné podmínky pro výhled. Lze zhlédnout Chřiby, Bílé Karpaty a při dobré viditelnosti rovněž 110 km vzdálený kopec Kobyla u Bratislavy.

Sport a volnočasové aktivity

V obci se nachází fotbalové hřiště, dětské hřiště, Malé hřiště, školní hřiště, Sokolovna. Minigolf a projížďky na koních v areálu Bukovanského mlýna.

TJ Družba Bukovany.

6. Životní prostředí

Stav životního prostředí

Katastr celkem zaujímá rozlohu 329,4 ha. Značná část území je zemědělsky velmi intenzivně využívána. Zemědělská půda má rozlohu 287 ha, z toho převažuje orná půda (266,2 ha). Dále je v katastru 11,8 ha zahrad, 6,1 ha vinic a 2,8 ha travních porostů. Lesních pozemků je pouhých 4,7 ha. Jde o 4 malé lesíky. Větší podíl nezemědělské půdy (celkem 42,4 ha) tvoří ostatní plocha (29,6 ha) a zastavěná plocha (10,5 ha).

Tabulka a graf: Členění půdního fondu (ha) na katastru obce (k 31. 12. 2017)

Celková výměra	329,36
Zemědělská půda	286,94
Orná půda	266,18
Chmelnice	-
Vinice	6,1
Zahrada	11,81
Ovocný sad	0,03
Trvalý travní porost	2,82
Nezemědělská půda	42,43
Lesní pozemek	4,7
Vodní plocha	0,38
Zastavěná plocha a nádvoří	10,45
Ostatní plocha	26,91

Zdroj: Veřejná databáze ČSÚ

Obec se nachází při úpatí Ždánického lesa na exponované planině. Do jižní části katastru zasahuje okraj teplé oblasti, severní část je ovlivněna chladnějším podnebím výše položené otevřené plošiny. Na intravilán obce navazuje pás mozaiky drobných políček, sadů a vinohradů a dále pak plochy intenzivně obhospodařované zemědělské půdy. Ve východní části je rozsáhlý komplex brownfieldů bývalého JZD.

Ekologická stabilita plocha v katastru přechází od stupně 1 – malá až velmi malá (orná půda), přes stupeň 2 (pozemky drobné držby) a 3 – středně stabilní (liniová dřevinná společenstva, náletové remízky a lesíky).

V katastru obce se nachází pouze 4,7 ha trvalých lesních porostů, které se zde vyskytují ve formě 4 navzájem oddělených segmentů.

Středem katastru, víceméně severojižně, teče potok Bukovanka. JZ okrajem katastrálního území protéká pravostranný přítok Bukovanky – Bukovany A-B. Vodní toky Bukovanka od

profilu pod zastavěným územím obce a Bukovany A-B jsou ve správě Zemědělské vodohospodářské správy, Oblast povodí Moravy a Dyje, pracoviště Hodonín. Správce vodních toků uvažuje pouze běžnou údržbu, která spočívá v čištění dna koryt toků a probírce břehových porostů.

Bukovanka protéká dnem mělkého údolí a je po většinu své délky toku sevřen okolními poli. Splachy hnojiv se negativně projevují v nadměrném ukládání živin (eutrofizaci celého údolíčka) a rozvojem plevelné ruderalní vegetace. Bukovanka je recipientem odpadních vod z obce a zaústění odpadních vod způsobuje ve vodním toku hygienické a estetické závady. Potok je doprovázen zbytky lužních porostů, které vytváří úzkou linii podél toku. Jde o prosychající porosty stromových vrb s odrostlou výsadbou nepůvodních kanadských topolů, a především s bujným porostem keřů, nejčastěji s bezem a špendlíky. Dále se zde místy vyskytují ovocné stromy a ořešáky z dřívější výsadby. Vzhledem k lokalizaci potoka uprostřed intenzivně obhospodařovaných polí nelze očekávat zlepšení stavu potoka a doprovodné vegetace. Zmírnění dopadu hnojiv snad částečně zamezuje vysetý biopás, toho času slunečnice topinambur, který odděluje po obou stranách potok od polních kultur. Potok a jeho hustá doprovodná vegetace jistě slouží i jako migrační koridor pro živočichy.

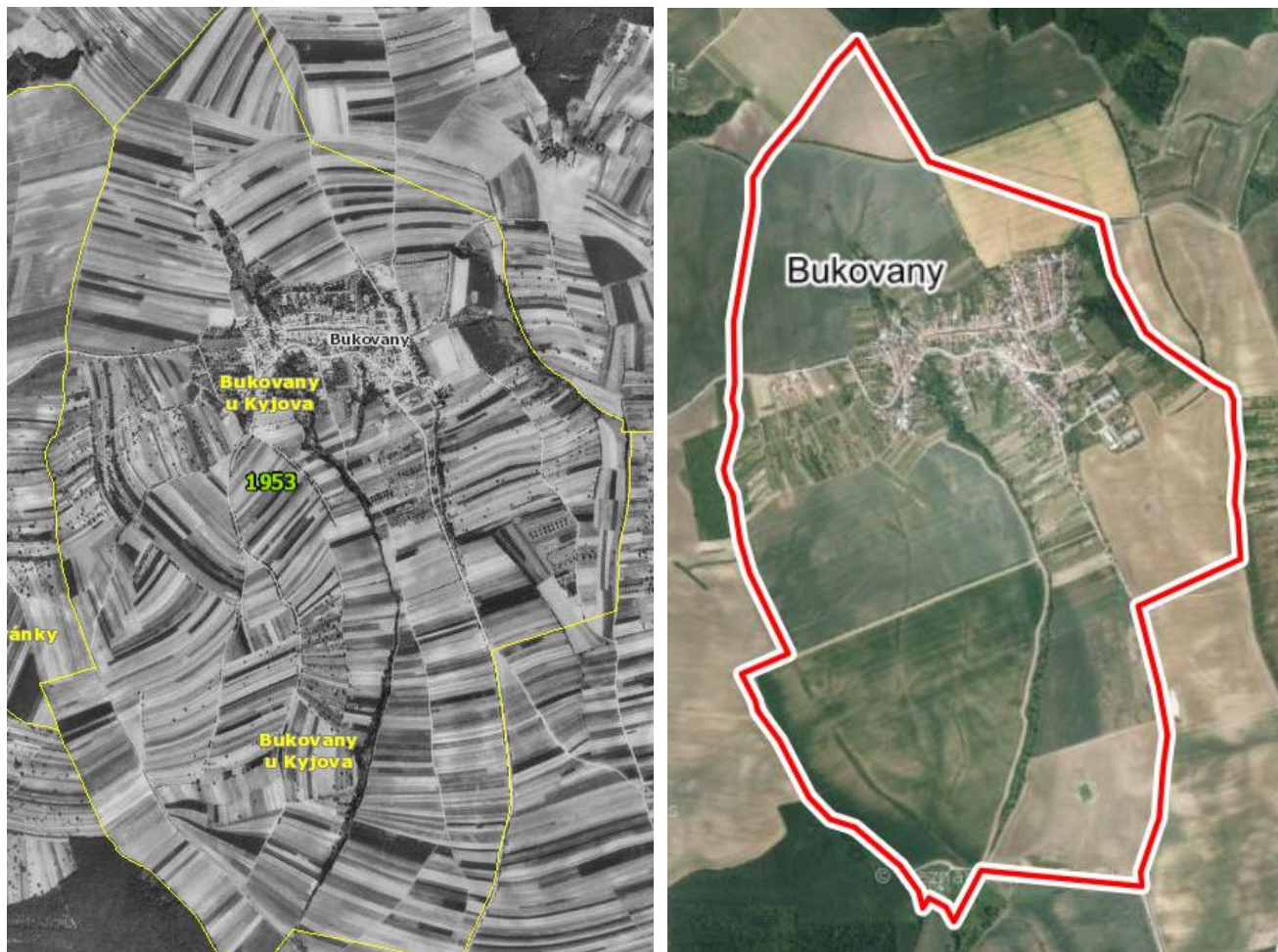
Podstatně zajímavější a pestřejší území představuje na jižním okraji Bukovan komplex drobných políček, sadů a travních porostů, který jižně navazuje na ulici Zahrádky. Jde o střídající se různě široké pruhy polních kultur (obilí, vojtěška, kukuřice), sečené pruhy trávy a výsadby ovocných stromů. Uvedené plochy mají většinou malou rozlohu a tvoří velmi příznivou prostorovou mozaiku, která obecně značně přispívá druhové rozmanitosti živočichů. Pruhy trávy, které nejsou dostatečně sečeny, by bylo vhodné alespoň 1x ročně sekat, aby se zabránilo šíření plevelů a konkurenčně zdatných rostlin obecně, které by mohly postupně vytlačovat druhy žádoucí, a to včetně živočichů. Dále není nutné shrabat na podzim všechno napadané listí, neboť právě v něm nachází útočiště řada druhů živočichů. Travnatou cestu vedoucí tímto územím by určitě bylo vhodné ponechat v současném stavu.

Podobná krajinářsky zajímavá oblast se nachází jižně od Bukovanského mlýna. Zde rovněž jde o mozaiku sadů, travních ploch a minimálně i oraných políček, ale navíc i o podstatný podíl vinic. Travnatý podrost sadů je většinou dobře sečený, což by bylo vhodné zachovat. Plochy zanedbané a zarůstající by bylo vhodné alespoň jednou ročně posekat.

Srovnání členění krajiny z let 1953 a 2015 ukazuje typický zánik maloplošné zemědělské krajiny a přechod k intenzivnímu hospodaření na velkých scelených celcích bez výraznějších krajiných struktur. Dobře patrný je zánik roztroušené zeleně, zvláště stromů mimo intravilán obce. V polích jsou dodnes patrné zaniklé cesty, které zajišťovali přístup k jednotlivým

políčkům. Na okrajích vsi je částečně zachována původní jemněji členěná zemědělská krajina s výsadbou starých ovocných dřevin (hlavně třešně).

Srovnání členění krajiny – rok 1953 a 2015



Zdroj: <https://kontaminace.cenia.cz>; www.mapy.cz

Problémy:

- následky intenzivního velkoplošného hospodaření (zvýšená vodní a větrná eroze půdy, splachy pesticidů a hnojiv do niv potoků v katastru obce, nedostatek krajínových prvků)
- BF: areál bývalého JZD, částečně využívaný cca 3 firmami, ale celkově chátrá a není plně využit
- Špatný stav potoka Bukovanka

Pozitiva:

- rybníček Močidlo oživující krajinu (plánována jeho revitalizace)
- zbudovaný mokřadní poldr
- mozaika záhumenků, sadů a vinic drobných vlastníků
- sousedství rozsáhlého lesního komplexu Ždánický les
- plánované napojení na ČOV

V území dominují rozsáhlé plochy orné půdy s malým podílem krajinných prvků. Situaci by pomohla částečná diverzifikace půdního fondu, možné zatravnění nízkobonitní orné půdy, uplatnění protierozní ochrany pozemků, realizace prvků ÚSES a také ochrana stávajících krajinných prvků. Revitalizační opatření by také měla směřovat k obnovení přirozeného vodního režimu a přírodě blízkých vegetačních prvků (nelesní zeleň, zvodněné enklávy, malé vodní plochy, louky, pastviny). Stanovištně nepůvodní druhy dřevin by měly být postupně nahrazeny v lesích i mimo les.

Ochrana životního prostředí

Významný krajinný prvek Močidlo

Rybníček uprostřed zemědělských pozemků na okraji obce, hliněné břehy na jižní, západní a částečně severní straně porostlé vrbami, jívou a olší. V jižním cípu porost orobince cca 10x4 m. Jedná se o jedinou vodní plochu v okolí, která významně zvyšuje druhovou pestrost krajiny a nabízí útočiště obojživelníkům a bezobratlým živočichům. Od roku 2016 docházelo k vysychání, v září 2019 proběhla jeho revitalizace.

Na SZ okraji do katastru zasahuje výběžek Přírodního parku Ždánický les. Do katastru obce zasahuje polem Kopaniny. Samotný lesní komplex hraničí s katastrem na nejsevernějším výběžku katastru obce poblíž Kaple sv. Anny.

7. Správa obce

Obecní úřad a kompetence obce

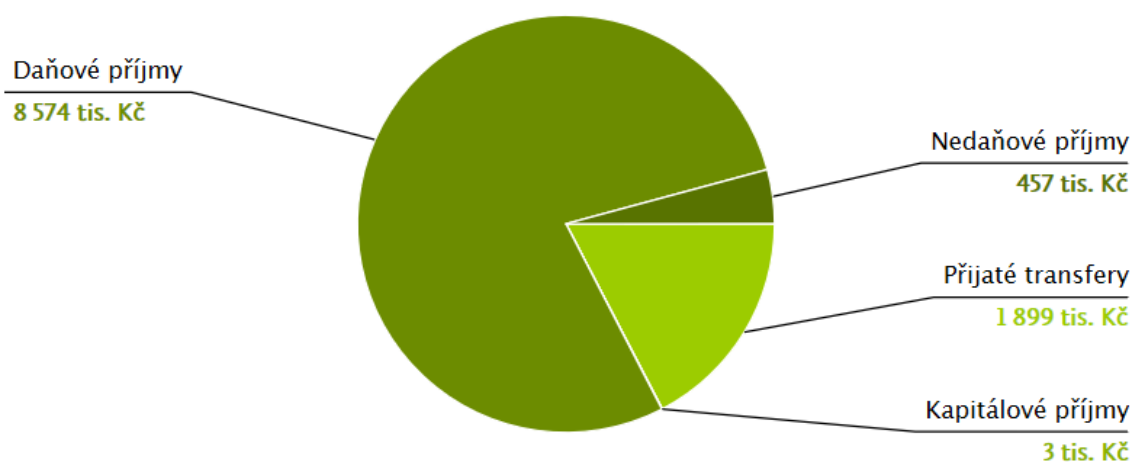
Správní území obce tvoří pouze jedno katastrální území. Bukovany jsou obcí I. stupně. Obecní úřad Bukovany vykonává správu obce a státní správu v přenesené působnosti, nevykonává správní činnosti pro jiné obce. Pro výkon některých agend má uzavřeny veřejnoprávní smlouvy s městem Kyjov. V obci je uvolněná starostka a neuvolněný místostarosta. Zastupitelé obce jsou neuvolnění, zastupitelstvo obce má celkem 9 členů. Obec má zřízen kontrolní a finanční výbor, kulturní a stavební komisi.

Obec zaměstnává celkem 5 zaměstnanců na hlavní pracovní poměr – účetní, administrativní pracovníce na Poště partner, 3 technické – uklízečka, technická údržba. Na základě dohody o pracovní činnosti vykonává činnost pro obec knihovnice. Pracovníky přes ÚP po změně podmínek obec zatím nevyužívá.

Obec je zřizovatelem příspěvkové organizace.

Hospodaření a majetek obce

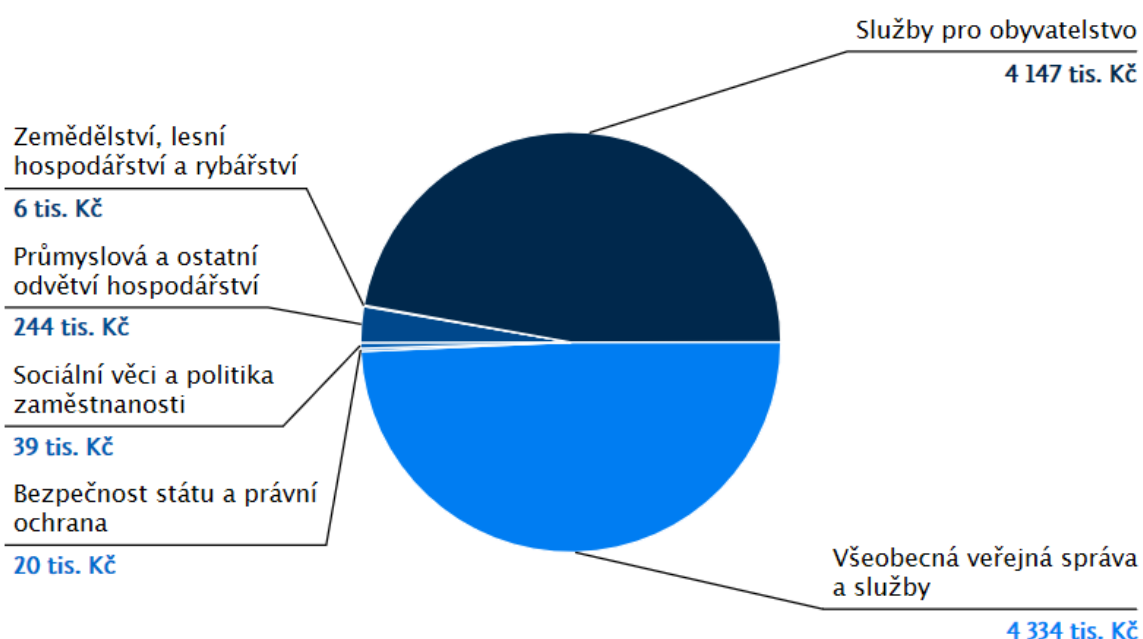
PŘÍJMY V ROCE 2017



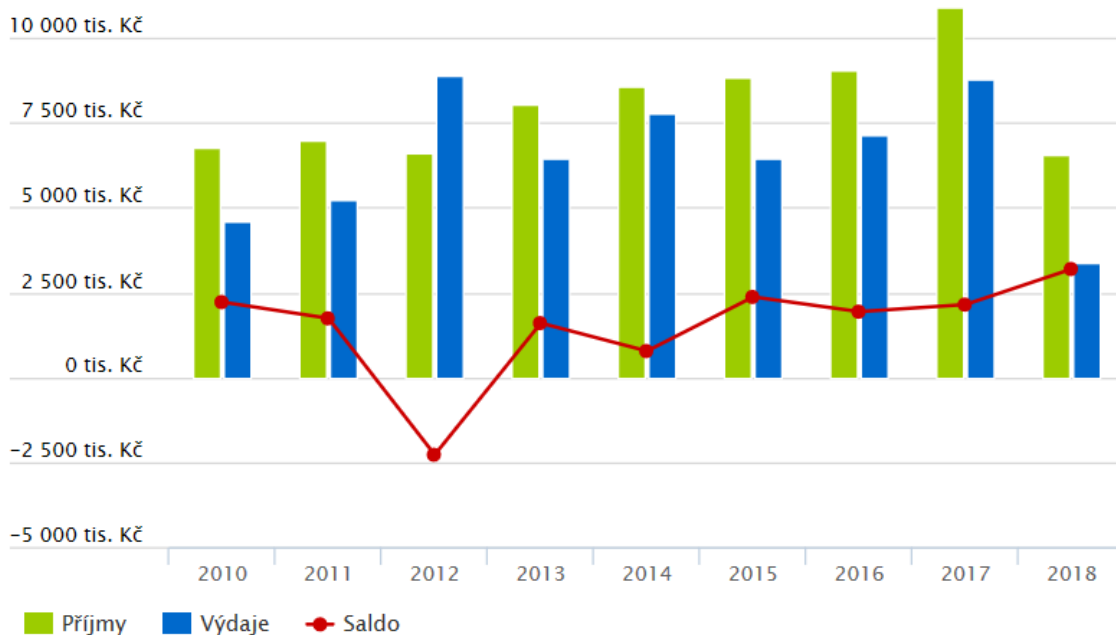
OBEC BUKOVANY

CELKEM | NA OBYVATELE

VÝDAJE V ROCE 2017



MEZIROČNÍ VÝVOJ ROZPOČTU



Zdroj: Monitor Státní pokladny, MF ČR

Rozpočet byl v uplynulé dekádě sestavován jako přebytkový, s výjimkou roku 2012, kdy byl rozpočet deficitní. V té době proběhla rekonstrukce ulice Na nivách (investice cca 4,5 milionu).

Bezpečnost

Úroveň kriminality na území obce je poměrně nízká. Obec nemá obecní policii. Přestupky jsou řešeny na základě veřejnoprávní smlouvy uzavřené s městem Kyjov. Doba dojezdnosti do obce u Hasičské záchranné služby i Policie ČR nepřekračuje 10 minut. K varování obyvatelstva před nebezpečím je určen místní rozhlas, který je součástí varovného informačního systému obyvatel.

Vnější vztahy a vazby obce

Obec Bukovany je členem těchto organizací:

- Mikroregion Babí lom
- DSO Severovýchod

- Svaz měst a obcí ČR
- Svaz místních samospráv

Bukovany jsou členem mikroregionů Babí lom a Sdružení obcí Severovýchod. Finanční příspěvky jsou odváděny do všech výše uvedených organizací a dále je příspěvek odváděn MAS Kyjovské Slovácko v pohybu. Z těchto zdrojů jsou pak hrazeny společné projekty. Významným přínosem je společné řešení odvážení odpadu pro celé DSO firmou EKOR.

Hlavní záměry rozvoje obce

Základní podmínkou dalšího rozvoje je respektování stávajícího typu osídlení a historického půdorysu obce se zachovanou stávající zástavbou. Cílem obce je vytvářet nové podmínky pro rozvoj pracovních příležitostí a zajištění všestranného rozvoje a prosperity. Je navrženo posilování trvale udržitelného rozvoje území, plochy pro realizaci chybějících prvků ÚSES a tvorba stabilnější krajiny.

8. Komunitní plánování

Průběh komunitního plánování:

Komunitní plánování v obci Bukovany se uskutečnilo v pondělí 15. 04. 2019 od 17:30 hodin na Sokolovně. Občané obce Bukovany byli o pořádané akci předem informováni. Komunitního plánování se zúčastnilo dle prezenční listiny celkem 17 obyvatel včetně zastupitelů obce.

V úvodu setkání starostka obce přivítala účastníky a stručně seznámil přítomné se současnou situací v obci a potřebou strategického dokumentu. Facilitaci komunitního plánování vedl tým Kyjovského Slováčka v pohybu, aby byla zajištěna objektivita diskuze.

V první fázi facilitace byli občané seznámeni s předem připravenými silnými a slabými stránkami žití v obci, které jsme vyseletovali ze zpracované analytické části dokumentu Programu rozvoje obce Bukovany. Občané mohli následně tyto silné a slabé stránky doplnit o svoje podmínky případně je i proškrtat. Dále pak občané vymýšleli ideální stav obce v budoucnu – tedy tvořili vizi.

U slabých stránek a vize byly určeny priority občanů mezi všemi zjištěnými silnými a slabými stránkami. „Priorita“ určuje počet občanů, kteří vidí danou slabou stránku jako největší problém z určených slabých stránek.

V následující fázi komunitního plánování se mohli zúčastnění i anonymně prostřednictvím lístečkové metody podělit o nejvíce problémové oblasti, které je při žití v obci nejvíce tíží. Zajištění anonymity při sběru těchto informací umožnilo obyvatelům objektivně vyjádřit svůj názor na život a dění v obci.

V poslední fázi komunitního plánování byly na základě priorit občanů vybrány největší problémy obce a bylo společně hledáno jejich možné řešení. Občané se velmi aktivně zapojovali do celého procesu komunitního plánování a vytvořili příjemné, podmětne prostředí pro získávání námětů do Programu rozvoje obce.

I. etapa – Současnost: Jaká je obec Bukovany teď?

SILNÉ STRÁNKY (pozitiva, rozvojové faktory)	SLABÉ STRÁNKY (negativa, problémy)
<ul style="list-style-type: none">• blízkost města Kyjov• blízkost Ždánického lesa• občanská vybavenost (MŠ, ZŠ, pošta, hospoda, obchod, sokolovna, hřiště, knihovna...)• Bukovanský mlýn• bohatá spolková činnost• prostory pro pořádání akcí – sokolovna• udržování folklorních tradic - 2 sbory• základní služby• pamětihodnosti obce• vinohrady, vinařství, sklepy• včelaři• průtah obcí s chodníky• dobré dopravní spojení na Kyjov	<ul style="list-style-type: none">• stárnutí obyvatel• dojíždění do zaměstnání• pozvolný úbytek obyvatel• špatný stav některých místních a účelových komunikací• chybí ČOV• špatný stav Bukovanky• intenzivně obhospodařovaná půda, eroze, sucho• chybí přechody pro chodce• chybí cyklostezka na Kyjov a Ždánický les• dodržování rychlosti v obci• parkovací místa u hřiště• nevyhovující stav malého hřiště + příjezdová cesta

	<ul style="list-style-type: none"> • BF – bývalé JZD – Bukos • nedostatečné služby pro seniory • občas špatná kvalita vody • nedostatek stavebních míst • malá návštěvnost kulturních akcí • rivalita mezi spolky v obci, malá spolupráce • nedostatečná občanská angažovanost
--	---

Pozn. Přehled všech slabých a silných stránek bez selekce

II. etapa – Určení priorit občanů a anonymní dotazování na současné slabé stránky obce, vize a ohrožení

Následující tabulkové výstupy ukazují preference občanů k aktuálnímu životu v obci.

Slabé stránky	Priorita
stárnutí obyvatel	3
dojíždění do zaměstnání	0
pozvolný úbytek obyvatel	3
špatný stav některých místních a účelových komunikací	1
chybí ČOV	5
špatný stav Bukovanky	1
intenzivně obhospodařovaná půda, eroze, sucho	0
chybí přechody pro chodce	2
chybí cyklostezka na Kyjov a Ždánický les	4
dodržování rychlosti v obci	0
parkovací místa u hřiště	0
nevyhovující stav malého hřiště + příjezdová cesta	5
BF – bývalé JZD – Bukos	10
nedostatečné služby pro seniory	0
občas špatná kvalita vody	0
nedostatek stavebních míst	14
malá návštěvnost kulturních akcí	11
rivalita mezi spolky v obci, malá spolupráce	0
nedostatečná občanská angažovanost	1

Anonymní slabé stránky
málo mladých rodin
stárnutí obyvatel
málo mladých rodin s dětmi

stárnutí obyvatel
malé zapojení občanů do veřejného života
malá spolupráce spolků a malé zapojení občanů do dění v obci
rivalita nejen spolků, ale lidí celkově
chybí spolupráce mezi spolky
dopravní situace
úklid lidí kolem domů
areál JZD
řešení placení vodného a stočného v obci - jestli platí všichni
přimět některé spolky, aby se zapojili do společenských akcí
kritika bez návrhu na změnu
lidí si neváží toho, co pro ně obec dělá
nezájem střední generace o kulturní akce
málo aktivních lidí, malá návštěvnost na akcích, málo dětí – ohrožení MŠ i ZŠ

Vize	Priorita
posílení pozitivních stránek a zeslabení negativních	0
ČOV hotová	8
víceúčelová plocha s lední plochou	4
nový parčík za kovárnou	5
přibude mladých lidí s malými dětmi	2
u Bukovanského mlýna místo aut parkují kola	0
hotové cyklostezky	5
zastavěná lokalita Bukosu s obchůdky	14
Močidlo s dostatkem vody a ryb	3
obnovení krajinných prvků – KPŮ	1
velká moderní škola plná dětí	5
aktivní spolupracující občané	7
rozvoj drobného podnikání	5
parkování ve dvoře místo na ulici	2
pořádek v obci – psí výkaly)	0

III. etapa – Rozpracování stěžejních oblastí do návrhů projektů

V závěru komunitního plánování jsme nejvíce preferované náměty občanů seskupili podle podobnosti a vzájemného vztahu do oblastí:

- Infrastruktura
- Doprava
- Služby a život v obci – komunikace a spolupráce
- Krajina a ŽP

Tak, aby byly pro občany srozumitelné. V rámci těchto oblastí občané skupinově vymýšleli již konkrétní náměty na aktivity, které lze v těchto oblastech realizovat, aby došlo k zlepšení života v obci. Tyto náměty uvádí následující tabulky:

Infrastruktura
vykoupení objektu Bukos – poté postavení rodinných domů, dětské hřiště, výsadba zeleně
ČOV – napojení kanalizace dohoda s VAK, připojení občanů
parčík – výsadba zeleně – stromy a odpočinková zóna
připojení na vysokorychlostní internet – dohoda s výhodným poskytovatelem
budovy s pečovatelskou službou pro seniory
víceúčelové hřiště – zažádat o dotaci, vybrat vhodnou lokalitu, vypracovat projekt
veřejné osvětlení – vypracovat projekt a vybrat vodného dodavatele
areál Bukosu – promyšlená infrastruktura – rodinné domky, políčka, cesta pro pěší, zeleň, parkovací místa, odpočinkový mobiliář, garáže
v areálu Bukosu myslet i na seniory – dům s pečovatelskou službou, bytový dům

Doprava
cyklostezky – dohoda s okolními obcemi o trase, kontaktování majitelů pozemků – výkup, výměna, poté vypracovat projekt, dotace a realizace
parkovací plocha u hřbitova a hřiště zahrnout jako součást výstavby nových rodinných domů
chodník k Močidlu a Buk. mlýna – zapojení majitele B. mlýnu, projekt, dotace, realizace
omezení rychlosti v obci 30 - dovysvětlení konkrétních umístěných značek
přechod pro chodce – Kyjovská
parkování ve vjezdech – komunikace s občany (hlavně v zimě)
přechod u zastávek

Služby a život v obci - komunikace a spolupráce
založení klubu seniorů
zapojení seniorů do veřejného života – předávání know how mladší generaci
kulturní akce by měly organizovat spolky (ne obec/kulturní komise)
finanční podpora drobným službám – švadlenka, malářečka, vyšivačka, keramička
zapojení mladých rodin – plánování akcí a aktivit, klub maminek
podpora spolupráce spolků – společné akce pro občany
výchova dětí k občanské angažovanosti – péče o obec a veřejný prostor
vyslechnout nápady dětí – výtvarné ztvárnění
zapojit děti do fungování správy – beseda se starostkou a zastupiteli
kurzy – ruční práce
podpora dětí ve sportovních a zájmových aktivitách
propojení seniorů a mladých rodin – náhradní babička

Krajina a ŽP
zpracování koncepce zeleně
výsadba zeleně za hřbitovem (parčík)
srdce obce více zeleně (strom)
udržování obecních ploch občany – před RD
větrolam – konkrétní místa
podpora včelařů – exkurze, školení, kroužek
motivační program na výsadbu na soukromých pozemcích
obecní kompostárna s drtičkou nebo kompostéry pro občany
sběrný dvůr
kontejnery na šatstvo pro charitativní účely
kontejnery na drobné elektronické zařízení (žehlička)
více kontejnerů na papír a pet lahve – komunikace s Ekorem
výsadba obecního lesa

Komunitní plánování bylo zakončeno veřejnou prezentací jednotlivých pracovních skupin, které se podíleli na tvorbě námětů konkrétních aktivit. Občané obcí se velmi aktivně zapojovali do celého procesu komunitního plánování a vytvořili příjemné, podmětčné prostředí pro získávání námětů do Programu rozvoje obce Bukovany.

B. NÁVRHOVÁ ČÁST

B.1 STRATEGICKÁ VIZE

Obec Bukovany doplnila potřebnou infrastrukturu, především napojení na ČOV a dokončila opravu místních komunikací. S pomocí dotace proběhla revitalizace odkoupeného areálu JZD. Obec tak vyřešila současně nedostatek stavebních pozemků a revitalizaci rozsáhlého brownfieldu. Tímto krokem nedošlo k zastavění zemědělské půdy. V areálu se nachází smíšené plochy pro bydlení, drobné podnikání a služby, obchůdky, kavárna s čajovnou, ubytování pro turisty. Po dokončení nové výstavby přistěhování mladých rodin s dětmi, které do obce láká také možnost výhodného bydlení ve startovacích bytech. V obci je tak dostatek dětí v mateřské i základní škole a nedochází k dalšímu úbytku obyvatelstva.

Postupně proběhla rekonstrukce sportovní infrastruktury a také postupná rekonstrukce vnitřních prostor školy. Byl vybudován nový parčík a hřiště doplněno workoutovými prvky. Byly dokončeny opravy na Malém hřišti, které je hojně využíváno místními dětmi. Postupně byly dokončeny opravy místních komunikací v obci a také nutné rekonstrukce a opravy obecních budov. Bylo dokončeno napojení na stávající síť cyklostezek a také se obnovily některé původní polní cesty. Došlo k revitalizaci rybníčku Močidlo. Byla dokončena výsadba stromů mezi katastry obcí Bukovany a Ostrovánky. Další výsadba byla komunitním způsobem provedena na lemu nově obnovených cest. Zlepšil se tak komfort a prostupnost krajiny i její ekologická stabilita. Napojení na ČOV a obnova krajinných prvků včetně mokřadní vegetace pomohlo zlepšit stav potoku Bukovanka.

Občané se pravidelně schází na kulturních a sportovních akcích, z nichž některé pořádají společně místní spolky. Pro tyto účely slouží zrekonstruované prostory místní sokolovny. Obec zachovává své folklórní tradice, vztah k okolní krajině a půdě a úspěšně je předává další generaci.

B.2 OPATŘENÍ A AKTIVITY

Opatření a aktivity formulují způsoby naplnění vize ve střednědobém horizontu. Jednotlivá opatření jsou naplňována prostřednictvím konkrétních aktivit, které označují již určitou akci, činnost. Jednotlivé aktivity jsou dále konkrétně specifikovány v jednoduchém akčním plánu, rozčleněném dle předpokládaného období realizace. V akčním plánu jsou shrnuty hlavní projekty na základě preferencí občanů, potřebnosti a proveditelnosti. Tyto projektové náměty je možné, s přihlédnutím k finančním možnostem obce a dotační politice, v blízké budoucnosti realizovat. Další náměty na projekty z komunitního plánování jsou součástí zásobníku a mohou být využity při aktualizaci PRO Bukovany.

Tučně – započaté akce

2019

Vodní dílo Bukovany, VN Močidlo

Oprava ulice Hrnčířská

Bourání kabin na malém hřišti

Pasport VO

Dědina – oprava vpustě na konci ulice, odtok. žlaby

Sokolovna – rekonstrukce nové kotelny

Silnice s inž. sítěmi ul. Za Kovárnou – PD

Ulice Školní - PD

Změna č.1 Územního plánu obce Bukovany

Modernizace malého hřiště – komplexní VD

Výsadba stromů Bukovany - Ostrovánky

Likvidace odpadních vod - trasa připojení na ČOV

Koupě pozemků a budov v areálu bývalého. JZD – Bukos

2020

Rekonstrukce veřejného osvětlení v obci

Realizace ulice Za Kovárnou s inženýrskými sítěmi

Workoutové prvky na velkém hřišti v Bukovanech

Výkup pozemků v areálu Bukosu

Likvidace odpadních vod Bukovany – oslovení majitelů

Bourací práce v areálu Bukosu – revitalizace brownfieldů

Kompletní rekonstrukce areálu školního hřiště včetně kabin

Rekonstrukce soc. zařízení v sokolovně-I. patro

Osvětlení v sále sokolovny

Projektová dokumentace ulic – Školní, K Cihelni

Projektová dokumentace uličky ze Srdce obce a parkoviště

2021

Likvidace odpadních vod Bukovany - realizace

Ulice Chaloupky – oprava místní uličky

Projektová dokumentace ulice Bohuslavická, Nová

Urbanistická studie pro areál bývalého JZD

Oplocení areálu bývalého JZD

Revitalizace sociálního zařízení ve škole

Výměna vnitřních dveří v budově školy

2022

Projektová dokumentace ulice Skaly
Zhotovení nové elektroinstalace ZŠ a MŠ Bukovany
Oprava schodiště a obložení chodby v budově školy

2023

Oprava bočního schodiště v sokolovně
Rekonstrukce komunikace se sítěmi ulice Školní
Rekonstrukce schodů do vinařské uličky Vývoz
Zpracování VD na bytový dům

2024

Doplnění prvků kolumbária
Rekonstrukce komunikace se sítěmi ulice K Cihelni
Vybudování parkoviště u Srdce obce
Revitalizace areálu bývalého JZD

2025

Rekonstrukce komunikace se sítěmi ulice Bohuslavická
Výměna radiátorů v sokolovně
Výstavba bytového domu

2026

Rekonstrukce komunikace se sítěmi ulice Nová
Výměna radiátorů ve škole
Výstavba nové zídky na hřbitově

2027

Rekonstrukce střechy v sokolovně
Rekonstrukce komunikace s inženýrskými sítěmi ulice Skaly
Revitalizace venkovní podezdívky na budově školy

2028

Oprava dvoru v areálu školy
Zhotovení podlahy v sále sokolovny
Rekonstrukce místní komunikace u garáží

2029

Opravy místních komunikací

Oplocení velkého fotbalového hřiště

Zhotovení nového výtahu v sokolovně

Snížení stropů ve škole

B.3 PODPORA REALIZACE PROGRAMU

Způsob zajištění, řízení, organizace naplňování PRO

Garantem PRO včetně koordinace činností spojených s realizací a aktualizací PRO je starostka obce ve spolupráci se zastupitelstvem obce.

Způsob aktualizace PRO

Aktualizace a dílčí revize PRO provádí starostka obce ve spolupráci se zastupitelstvem obce na základě časového harmonogramu v akčním plánu. Rozsáhlejší úprava PRO proběhne nejpozději se skončením platnosti tohoto dokumentu.